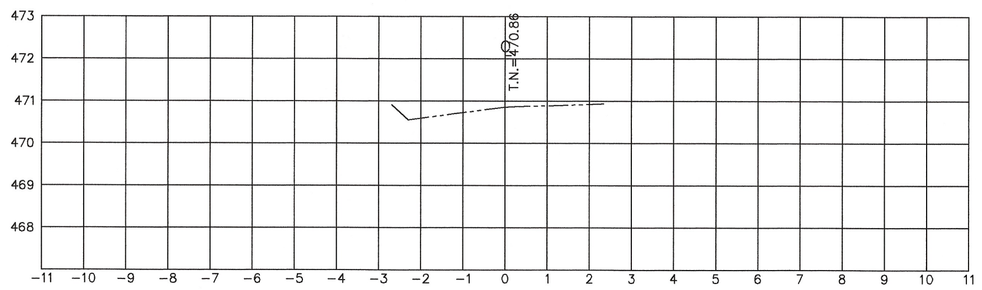


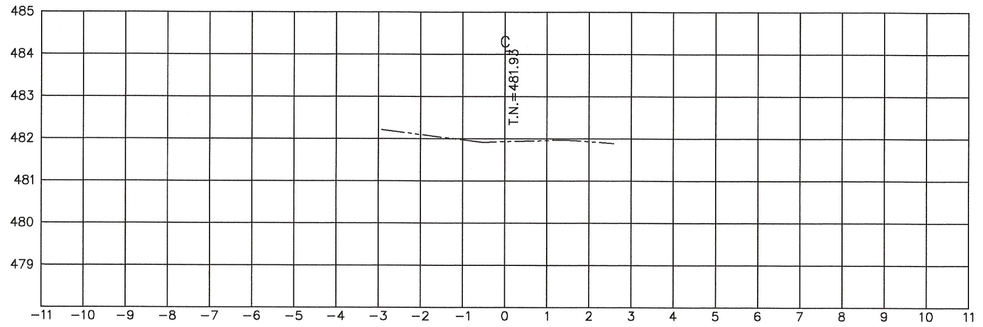
ESTACION 0+060.00

ESCALA HORIZONTAL 1 : 100
ESCALA VERTICAL 1 : 100



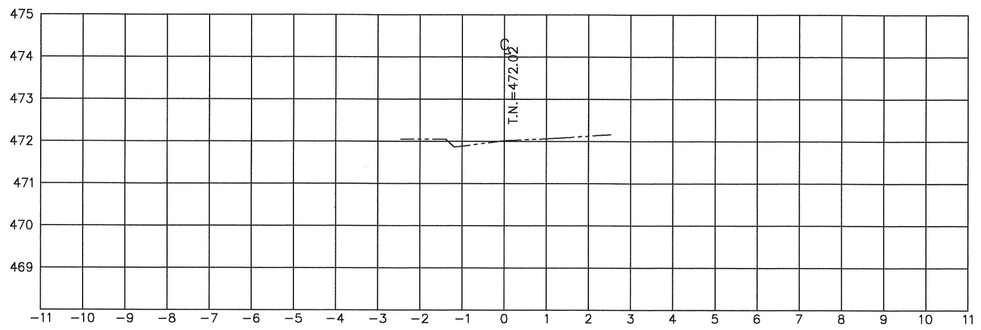
ESTACION 0+120.00

ESCALA HORIZONTAL 1 : 100
ESCALA VERTICAL 1 : 100



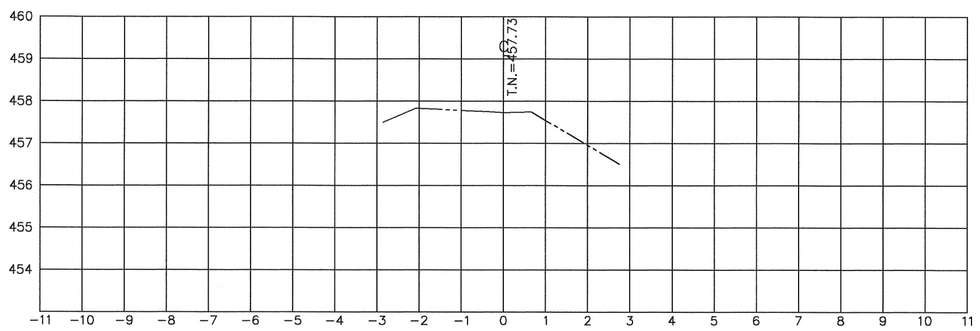
ESTACION 0+050.00

ESCALA HORIZONTAL 1 : 100
ESCALA VERTICAL 1 : 100



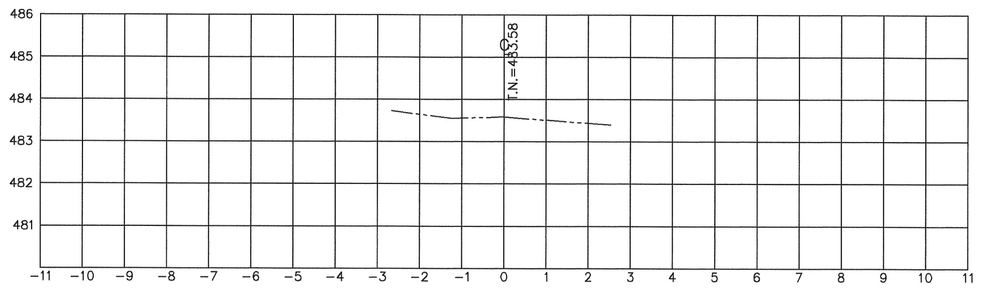
ESTACION 0+110.00

ESCALA HORIZONTAL 1 : 100
ESCALA VERTICAL 1 : 100



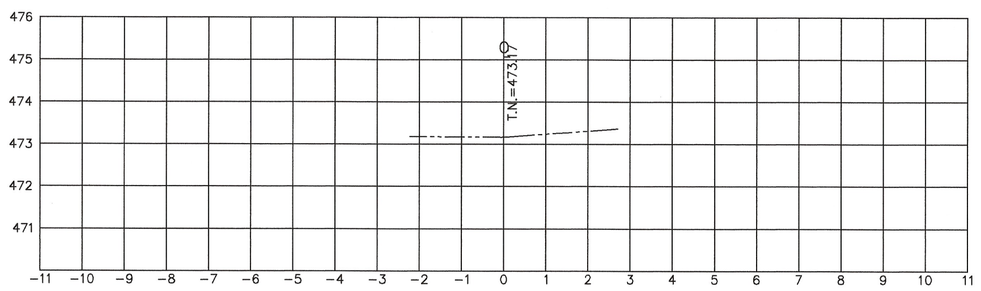
ESTACION 0+170.00

ESCALA HORIZONTAL 1 : 100
ESCALA VERTICAL 1 : 100



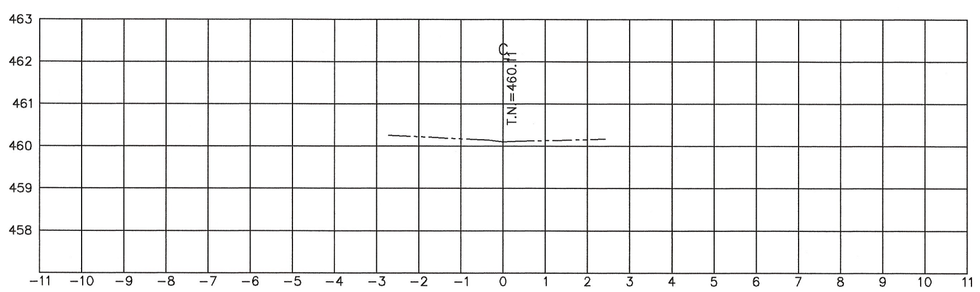
ESTACION 0+040.00

ESCALA HORIZONTAL 1 : 100
ESCALA VERTICAL 1 : 100



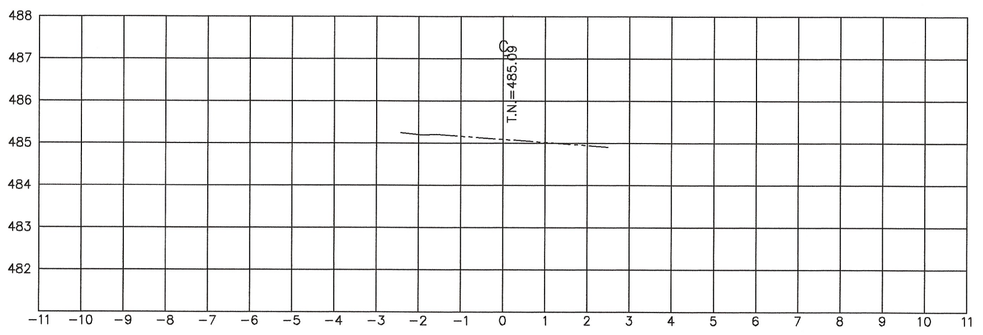
ESTACION 0+100.00

ESCALA HORIZONTAL 1 : 100
ESCALA VERTICAL 1 : 100



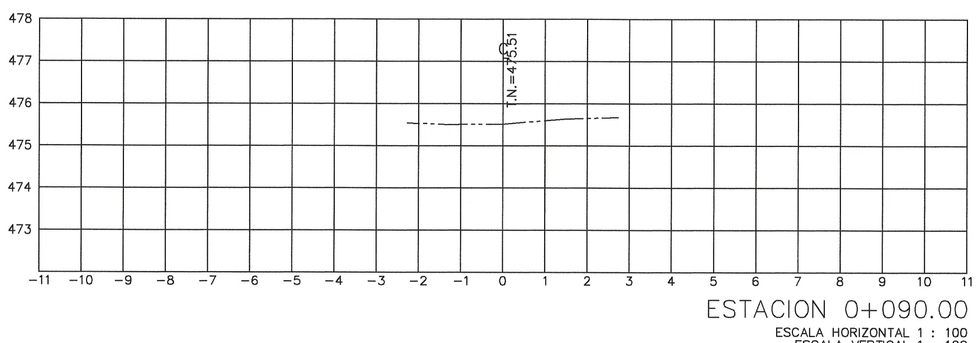
ESTACION 0+160.00

ESCALA HORIZONTAL 1 : 100
ESCALA VERTICAL 1 : 100



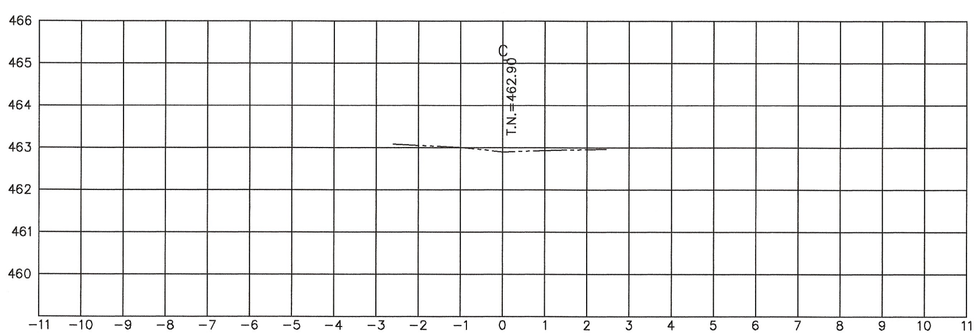
ESTACION 0+030.00

ESCALA HORIZONTAL 1 : 100
ESCALA VERTICAL 1 : 100



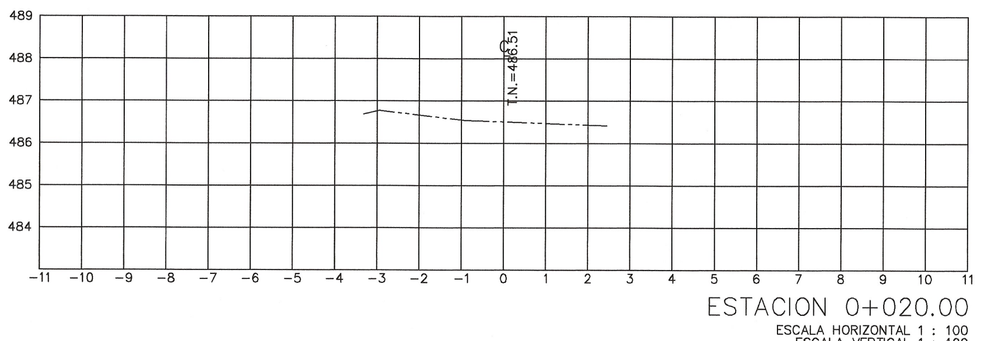
ESTACION 0+090.00

ESCALA HORIZONTAL 1 : 100
ESCALA VERTICAL 1 : 100



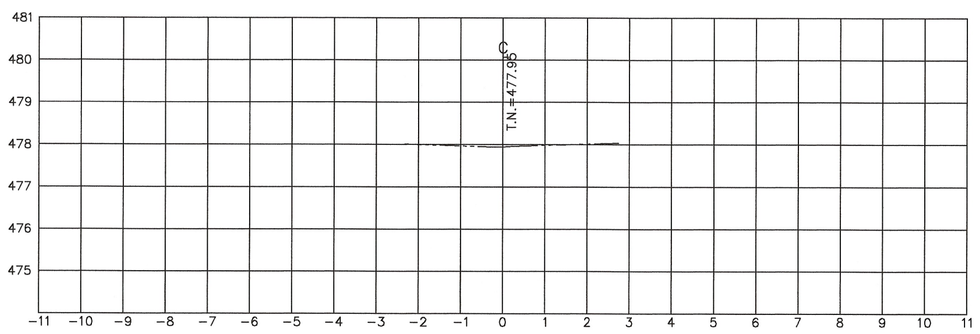
ESTACION 0+150.00

ESCALA HORIZONTAL 1 : 100
ESCALA VERTICAL 1 : 100



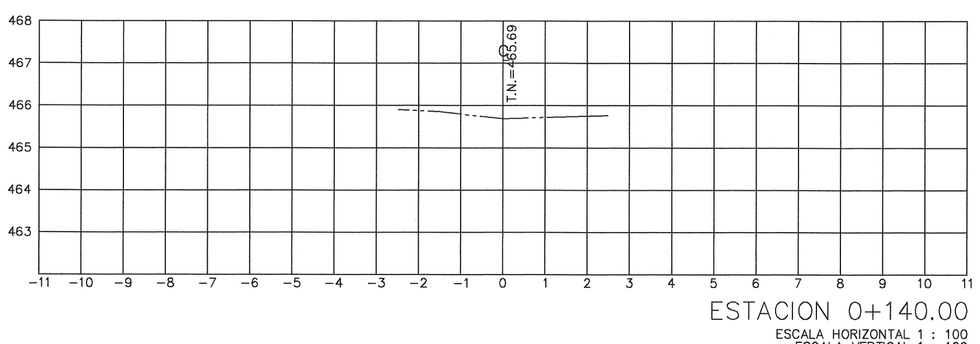
ESTACION 0+020.00

ESCALA HORIZONTAL 1 : 100
ESCALA VERTICAL 1 : 100



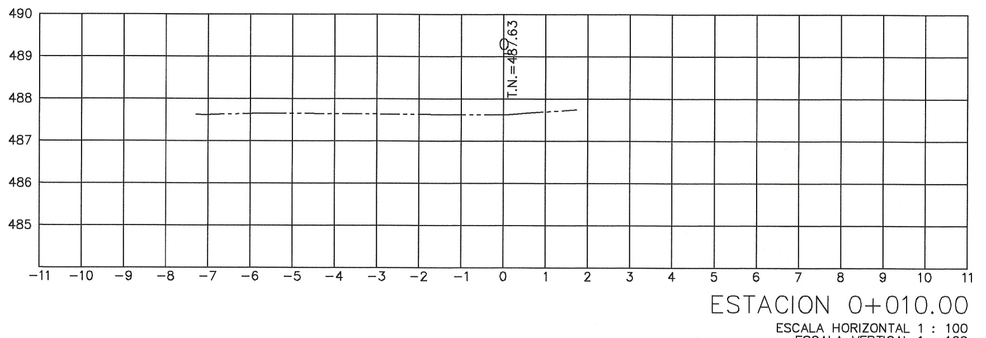
ESTACION 0+080.00

ESCALA HORIZONTAL 1 : 100
ESCALA VERTICAL 1 : 100



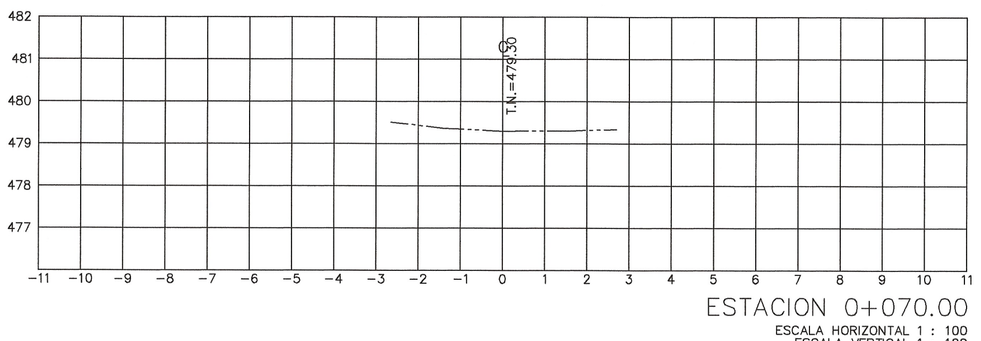
ESTACION 0+140.00

ESCALA HORIZONTAL 1 : 100
ESCALA VERTICAL 1 : 100



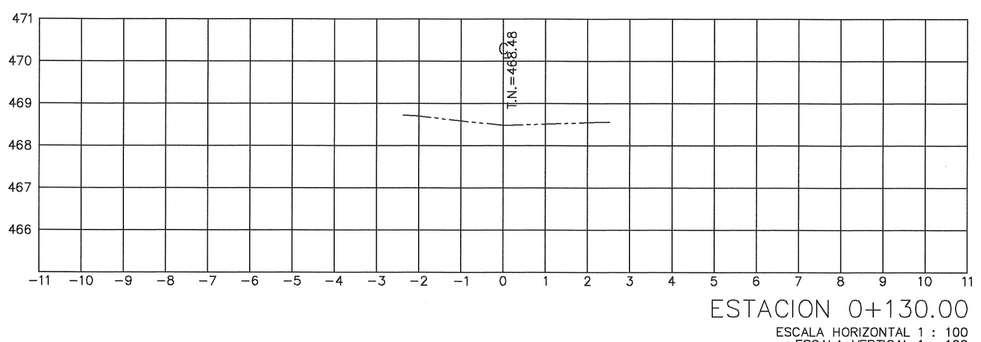
ESTACION 0+010.00

ESCALA HORIZONTAL 1 : 100
ESCALA VERTICAL 1 : 100



ESTACION 0+070.00

ESCALA HORIZONTAL 1 : 100
ESCALA VERTICAL 1 : 100



ESTACION 0+130.00

ESCALA HORIZONTAL 1 : 100
ESCALA VERTICAL 1 : 100

HUMANISMO QUE TRANSFORMA

SECRETARÍA DE INFRAESTRUCTURA

GOBIERNO DE CHIAPAS
2024 - 2030

CROQUIS DE LOCALIZACIÓN



DATOS DE PROYECTO

GEOMETRIA

Ancho de Calzada	VARIABLE
Bombeo Transversal	2.00 %
Tipo de Pavimento	Rigido Concreto Hco. F'c=250kg/cm2

PAVIMENTO

Espesor de Concreto Hco.	15 cm
Espesor de Base Hca.	20 cm
Espesor de Sub Base Hca.	20 cm
Confinamiento	Guarnición de concreto de 15x20x40 cm en una segunada etapa

DE ACUERDO AL REGLAMENTO DE LA LEY DE OBRA PÚBLICA DEL ESTADO DE CHIAPAS PUBLICADO EN EL PERIÓDICO OFICIAL NUMERO 379, DE FECHA 30 DE AGOSTO DE 2006, PUBLICACIÓN NUMERO 2858-A-2006 EN EL ARTICULO 14 QUE A LETRA DICE: LA VALIDACIÓN Y RESPONSIVA DE LA VIABILIDAD TÉCNICA DE LOS PROYECTOS ESTARÁ A CARGO DE QUIEN LO ELABORA, YA SEA EN EL CASO DE QUE LO REALICE LA DEPENDENCIA O ENTIDAD A TRAVÉS DE LOS SERVIDORES PUBLICOS ASIGNADOS PARA TAL EFECTO O CUANDO LO REALIZA UNA PERSONA EXTERNA EN VIRTUD DE UN CONTRATO.
TODA MODIFICACIÓN AL PROYECTO, SOLICITADA POR LA CONTRATISTA O POR TERCEROS, DEBERÁ SER SOLICITUD DE LA CONTRATISTA A TRAVÉS DE CÉDULA DE CAMBIO GENERADAS A PROYECTOS SIEMPRE Y CUANDO CUMPLA CON LA NORMATIVIDAD CORRESPONDIENTE.
ESTA VALIDACIÓN TIENE VIGENCIA DE UN AÑO A PARTIR DEL _____ DEL 20__

VALIDADO
SECRETARÍA DE INFRAESTRUCTURA
GOBIERNO DE CHIAPAS
ADMINISTRACIÓN PARA CONSTRUCCIÓN
DIRECCIÓN DE PROYECTOS

ARQ. VIOLETA AURORA GONZALEZ GERARDO
Directora de Proyectos

ING. DAVID ALVARADO JIMENEZ
Jefe del Departamento de Cálculo Estructural e Instalaciones

SECRETARÍA DE INFRAESTRUCTURA

MTRA. ANAKAREN GÓMEZ ZUART
Secretaria de Infraestructura
ARQ. MARCO ANTONIO CONSTANTINO VERA
Subsecretario de Desarrollo Urbano y Proyectos
ARQ. VIOLETA AURORA GONZALEZ GERARDO
Directora de Proyectos
ING. DAVID ALVARADO JIMENEZ
Jefe del Departamento de Cálculo Estructurals Instalaciones

NOMBRE DEL PROYECTO:
PAVIMENTACIÓN DE CALLES EN LA CABECERA MUNICIPAL DE CHIAPILLA; CONSTRUCCION DE LA PAVIMENTACIÓN DE LA AVENIDA NICOLÁS BRAVO ENTRE CALLE MIGUEL HIDALGO Y CALLE ABASOLO, CALLE ABASOLO ENTRE AVENIDA NICOLÁS BRAVO Y CALLE VENUSTIANO CARRANZA Y AVENIDA AGUSTÍN ITURBIDE ENTRE AVENIDA NICOLÁS BRAVO Y CALLE MIGUEL HIDALGO EN LA CABECERA MUNICIPAL DE CHIAPILLA

LOCALIDAD:	MUNICIPIO:	REGIÓN:
CHIAPILLA	CHIAPILLA, CHIAPAS	IV DE LOS LLANOS

TITULO DEL PLANO:	CLAVE DE PLANO:
SECCIONES CALLE ABASOLO	PAV3-4

FECHA:	ESCALA:	ACOTACIÓN:
JUNIO 2026	1:100	EN METROS