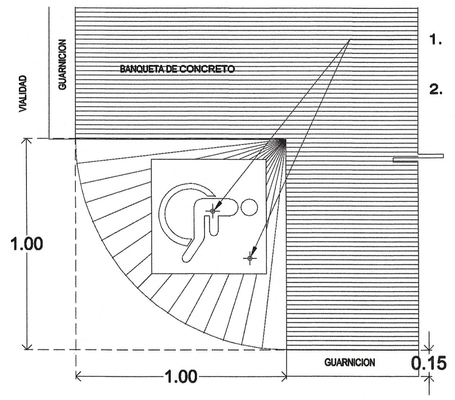
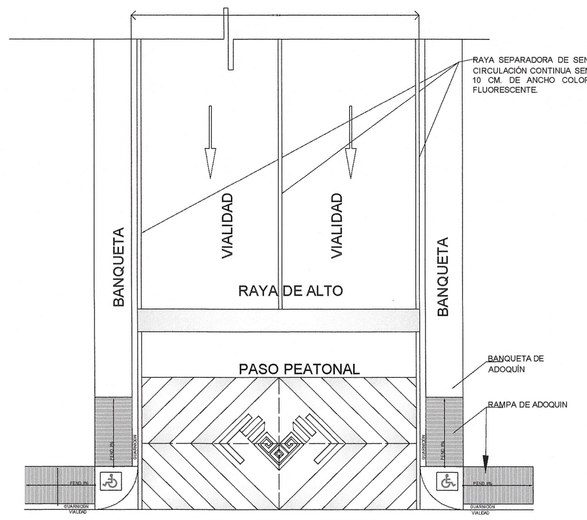


1. Recuadro en color azul (PANTONE No. 294)
2. Simbolo, Alto acabado con pintura fluorescente color blanco.

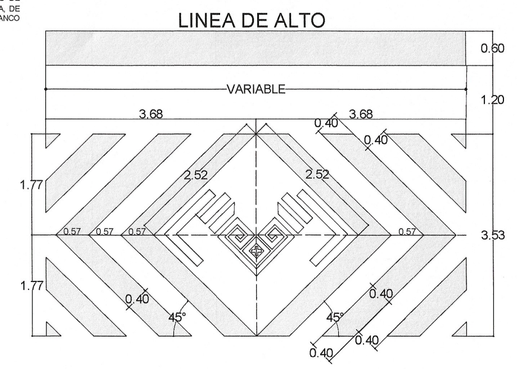
DETALLES DE RAMPA DET-01

SEÑALAMIENTO DEL SIMBOLO INTERNACIONAL DE ACCESIBILIDAD ESCALA : 1:20

Acotaciones ____ Mts.




DETALLE DE CRUCE PEATONAL



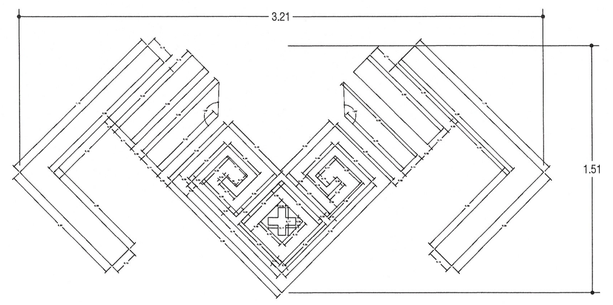
Raya de cruce de peatones: deben de ser continuas color blanco reflejante y deberá trazarse en todo el ancho de la vialidad urbana.

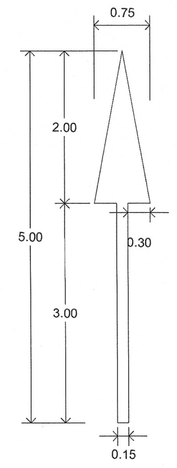
Raya de alto: debe de ser continua sencilla de color blanco reflejante y trazarse paralela a la raya de cruce de peatones.

(Norma Oficial Mexicana PROY-NOM-034-SCT2/SEDATU-2022 Manual de señalización y Dispositivos para el Control del Tránsito en Calles y Carreteras.



Logo bajo relieve con pintura color blanco reflejante con base al manual de señalización 2023





FLECHA DE CIRCULACION

NORTE

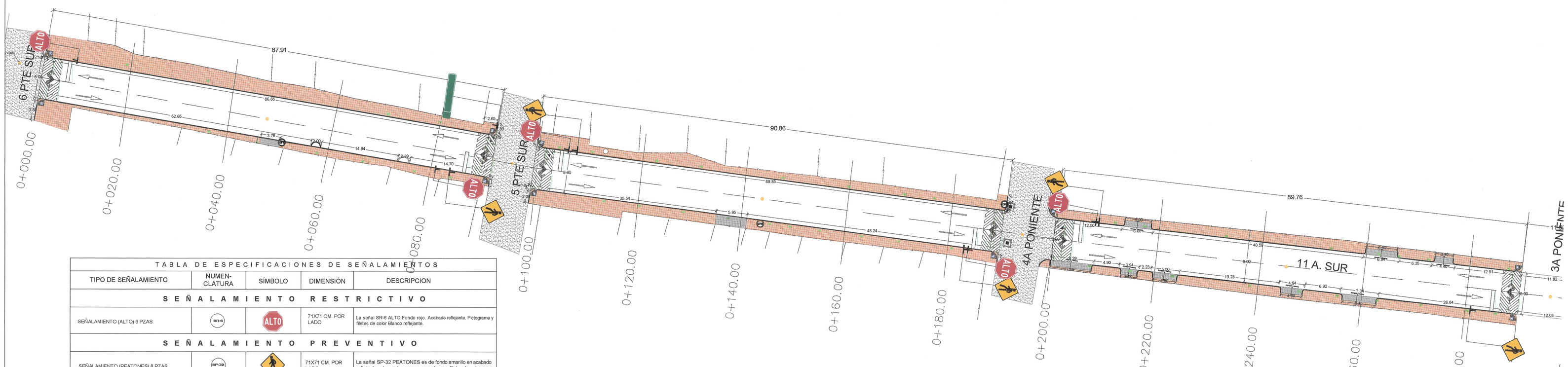
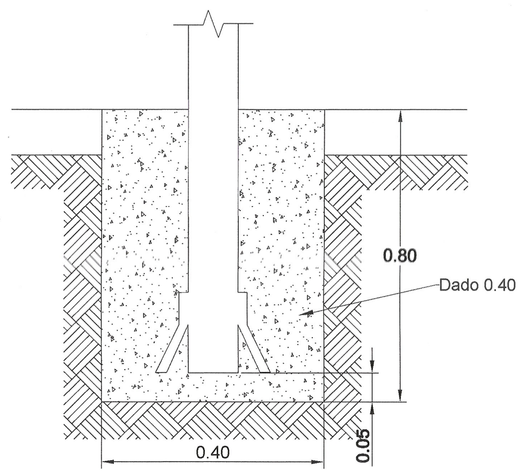
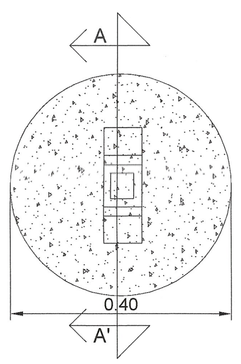


TABLA DE ESPECIFICACIONES DE SEÑALAMIENTOS				
TIPO DE SEÑALAMIENTO	NUMEN-CLATURA	SÍMBOLO	DIMENSIÓN	DESCRIPCION
SEÑALAMIENTO RESTRICTIVO				
SEÑALAMIENTO (ALTO) 6 PZAS.	SIR-6	ALTO	71X71 CM. POR LADO	La señal SR-6 ALTO Fondo rojo. Acabado reflejante. Pictograma y filetes de color Blanco reflejante.
SEÑALAMIENTO PREVENTIVO				
SEÑALAMIENTO (PEATONES) 8 PZAS.	SP-32		71X71 CM. POR LADO	La señal SP-32 PEATONES es de fondo amarillo en acabado reflejante y los pictogramas, caracteres y filetes de color negro.
SEÑALAMIENTO INFORMATIVO				
SEÑALAMIENTO DE (IDENTIFICACIÓN) 3 PZAS.	SID-8		147 x 30 CM.	La señal SID-8 IDENTIFICACION es de fondo verde con letras y filete en blanco, ambos en acabado reflejante.

NOTA: CONSULTAR (Manual de señalización y dispositivos para el control del tránsito en calles y carreteras 2023)

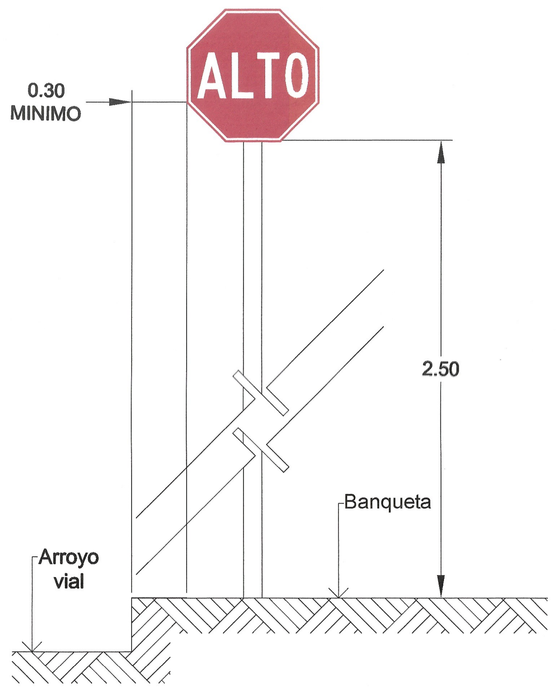


ALZADO A-A'

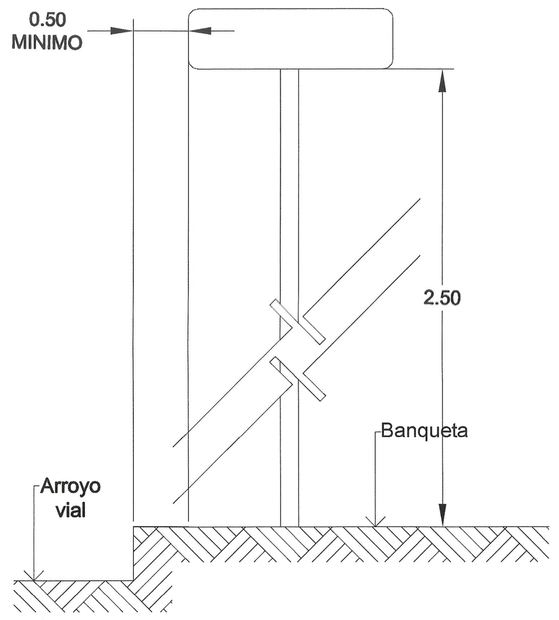


PLANTA DE CIMENTACIÓN

DETALLE DE SEÑALAMIENTO



ALZADO DE SEÑALAMIENTO VERTICAL



ALZADO DE SEÑALAMIENTO VERTICAL

HUMANISMO QUE TRANSFORMA

SECRETARÍA DE INFRAESTRUCTURA
GOBIERNO DE CHIAPAS
2024 - 2030

CROQUIS DE LOCALIZACIÓN



DATOS DE PROYECTO

GEOMETRIA

Ancho de Calzada	VARIABLE
Bombeo Transversal	2.00 %
Tipo de Pavimento	Rigido Concreto Hco. Premezclado, MR=45 kg/cm2

PAVIMENTO

Espesor de Concreto Hco. Premezclado	15 cm
Espesor de Base Hca.	20 cm
Espesor de Sub Base Hca.	25 cm
Confinamiento	Guarnicion de concreto de 15x20x40 cm

SIMBOLOGÍA

ESPECIFICACIONES

PRELIMINARES

- ANTES DE LA REALIZACIÓN DE LA VIALIDAD DEBERÁ HACERSE EL LEVANTAMIENTO TOPOGRÁFICO EL CUAL DEBERÁ CONSTAR DE TRAZO, PERFIL Y SECCIONES. LOS CADENAMIENTOS Y SECCIONES DEBEN SER A CADA 20 MTS.
- DEBERÁ REALIZARSE UNA MECÁNICA DE SUELOS, PARA CORROBORAR LOS PARÁMETROS GEOTÉCNICOS Y DETERMINAR LA ESTRUCTURA DE LA PAVIMENTACIÓN ADECUADA.
- EL ESPESOR DEL DESPALME SERÁ EL QUE INDIQUE EL LABORATORIO DE MECÁNICA DE MATERIALES.
- SE DEBERÁ REALIZAR LEVANTAMIENTO DE LA INFRAESTRUCTURA EXISTENTE TAL COMO: ALCANTARILLADO, AGUA POTABLE, INSTALACIONES ELÉCTRICAS Y TELEFÓNICAS SEGÚN SEA EL CASO.
- EN EL PROCESO DE NIVELACIÓN DEBERA RETIRARSE COMPLETAMENTE DE LA CAPA DE TIERRA VEGETAL.
- EL H. AYUNTAMIENTO DEBERÁ VALIDAR LAS SECCIONES DE LA VIALIDAD O EN SU CASO PROPONER LAS DIMENSIONES DE LA VIALIDAD, ANCHOS DE BANQUETAS Y ARROYO VEHICULAR.

CIMBRA

- LA CIMBRA DEBERÁ ESTAR COMPLETAMENTE LIMPIA, NIVELADA Y A PLOMO SEGÚN EL ELEMENTO A COLAR.
- LAS JUNTAS DE LAS CIMBRAS SE HARÁN HERMÉTICAS PARA EVITAR FUGAS DE LECHADA Y LA POSIBLE FORMACIÓN DE OQUEDADES EN EL CUERPO DEL ELEMENTO COLADO.
- ANTES DE COLAR SE CUIDARA QUE LAS CARAS DE LAS CIMBRAS QUE ESTARÁN EN CONTACTO DIRECTO CON EL CONCRETO, ESTÉN TOTALMENTE LIBRES DE RESIDUOS Y SE HUMEDECERÁN DEBIDAMENTE.
- SE CONSIDERA LA COLOCACIÓN DE JUNTAS DE CONTRACCIÓN TRANSVERSALES A LA CALLE A CADA 3 METROS.
- CIMBRAR JUNTAS EN GUARNICIONES A CADA 20 M.
- ES RESPONSABILIDAD DEL CONTRATISTA COORDINARSE CON LAS INSTANCIAS CORRESPONDIENTES LA REUBICACIÓN DE LOS POSTES DE CFE, TELÉFONOS, AGUA POTABLE, INSTALACIONES SANITARIAS Y DEMÁS AFECTACIONES EN ESTRUCTURAS QUE SE ENCUENTREN SOBRE EL ARROYO VEHICULAR, DURANTE LA EJECUCIÓN DE LA OBRA CORRESPONDIENTE.
- EN CASO SE REQUIERA LA CONSTRUCCIÓN DE MUROS DE CONTENCIÓN PARA BANQUETAS EN LOS TRAMOS QUE SE REQUIERA, SE DEBERÁ AVISAR A LA SUPERVISIÓN PARA QUE HAGA LAS GESTIONES CORRESPONDIENTES.
- DEBERÁ REALIZARSE LAS EXCAVACIONES PARA LA COLOCACIÓN DE SUBBASE HIDRÁULICA, BASE HIDRÁULICA Y ESTRUCTURA DE CONCRETO HIDRÁULICO, CON LA DEBIDA PRECAUCIÓN PARA EVITAR DAÑAR LA INFRAESTRUCTURA EXISTENTE DE AGUA POTABLE Y ALCANTARILLADO SANITARIO.

NOTAS GENERALES

- EL CONSTRUCTOR DEBERÁ SUJETARSE A LAS ESPECIFICACIONES COMPLETAS CONTENIDAS EN LAS NORMAS DE CONSTRUCCIÓN DE LA SECRETARÍA DE COMUNICACIONES Y TRANSPORTES (SCT) VIGENTES.
- SE CONTRATARÁ UN LABORATORIO DE MATERIALES COMPETENTE COMO AUXILIAR DE LA DIRECCIÓN DE LA OBRA Y PARA EL CONTROL DE LA CALIDAD DEL CONCRETO Y ACERO DE REFUERZO.
- NO SE TOMARÁ NINGUNA MEDIDA A ESCALA EN LOS PLANOS ESTRUCTURALES, LAS DIMENSIONES Y DETALLES DE TODOS LOS ELEMENTOS ESTRUCTURALES ESTÁN DEBIDAMENTE ACOTADOS.
- SE REALIZARAN CORTES CON DISCO TRANSVERSAL A CADA 3 METROS DE LONGITUD.
- EN LAS ZONAS QUE SE REQUIERA LA FORMACIÓN DEL TERRAPLÉN, SE CONSTRUIRÁN CON MATERIAL MEJORADO EN CAPAS DE 20CM DE ESPESOR, EN TODO EL ANCHO DE LA SECCIÓN COMPACTÁNDOSE HASTA ALCANZAR EL MATERIAL EL 90% SEGÚN LA PRUEBA PROCTOR.
- EL TENDIDO DEL CONCRETO SE REALIZARA EN FRANJAS CORRESPONDIENTES A UN DÍA DE PAVIMENTACIÓN, SERÁ DE 15 CM DE ESPESOR Y SE UTILIZARA CONCRETO HIDRÁULICO PREMEZCLADO MR=45 KG/CM2 CON UN T.M.A. DE 3/4" REVENIMIENTO APROPIADO PARA LA COLOCACIÓN DEL CONCRETO RECOMENDANDO PARA UNA CIMBRA FIJA, SERÁ DE 10±2CM. PARA PENDIENTES LIGERAS MENORES AL 6.
- EL SUMINISTRO DE CONCRETO DEBERÁ SER CONSTANTE Y CONTINUO PARA MANTENER LA HOMOGENEIDAD, SE RECOMIENDA QUE ENTRE EL TENDIDO DE UNA OLLA Y OTRA NO TRANSCURRA MAS DE 25 MINUTOS.
- LA SUPERFICIE DEBERÁ ESTAR HUMEDECIDA PREVIAMENTE ANTES DE RECIBIR EL CONCRETO, PARA EVITAR QUE SE PIERDA LA HUMEDAD DEL CONCRETO.
- UNA VEZ COLOCADO EL CONCRETO SE DEBERÁ ACOMODAR EN LAS ORILLAS CERCANAS A LA CIMBRA UTILIZANDO VIBRADOR MANUAL POSTERIORMENTE SE PASARA LA REGLA O RODILLO PARA COMPACTAR DANDO DE DOS A TRES PASADAS Y PARA DAR EL PERFILADO DEFINITIVO SE UTILIZARA UNA FLOTADORA DE ALUMINIO O MAGNESIO EN SENTIDO TRANSVERSAL.
- SE APLICARÁ TAMBIÉN UN TEXTURIZADO TRANSVERSAL HECHO CON PEINE METÁLICO CON SEPARACIÓN ENTRE DIENTES DE 1.00 CM Y DE PROFUNDIDAD MÁXIMA ENTRE 5.4 MM Y 3.0 MM, ESTA OPERACIÓN SE DEBE REALIZAR CUANDO EL CONCRETO ESTÉ LO SUFICIENTEMENTE PLÁSTICO PARA PERMITIR EL TEXTURIZADO, PERO LO SUFICIENTEMENTE SECO PARA EVITAR QUE EL CONCRETO FRESCO FLUYA HACIA LOS HUECOS DEJADOS POR EL PEINE, SE RECOMIENDA QUE EL TEXTURIZADO SEA DESPUÉS DEL CURADO Y PARTE INTEGRAL DEL CONCRETO, ASÍ COMO, FOCAR CEMENTO SOBRE LA SUPERFICIE DEL CONCRETO PARA DAR EL ACABADO FINAL.
- UNA VEZ TERMINADO EL VIBRADO Y EL ACABADO FINAL, Y MEDIA HORA DESPUES QUE EL CONCRETO A COMENZADO A FRAGUAR SE DEBERÁ COMENZAR EL CURADO DE ESTE POR MÉTODOS CONVENCIONALES (ASPERSIÓN, POR UN TIEMPO NO MENOR A SIETE DÍAS)
- LA OPERACIÓN DE SELLAR LAS JUNTAS SE EFECTUARA ANTES DE PONER EN SERVICIO EL PAVIMENTO, PARA LO CUAL LAS JUNTAS SE DEBEN LIMPIAR PERFECTAMENTE CON AGUA Y AIRE A PRESIÓN GARANTIZANDO QUE NO EXISTAN POLVOS NI MORTERO EN LAS CARAS EXPUESTAS, UNA VEZ LIMPIA Y SECA LA JUNTA, SE PROCEDERÁ A COLOCAR UNA TIRA DE RESPALDO QUE EFECTIVAMENTE IMPIDA LA ADHESIÓN DEL SELLADOR A LA SUPERFICIE INFERIOR DE LA JUNTA, POSTERIORMENTE SE COLOCARÁ EL SELLADOR EL CUAL NO DEBERÁ MANCHAR LA ZONA ADYACENTE A LA JUNTA.
- LAS GUARNICIONES SERÁN DE 15X20X40 CM DE SECCIÓN EN FORMA TRAPEZOIDAL UTILIZANDO CONCRETO ASÍ COMO TERMINADO CON VOLTEADOR EN LAS ARISTAS DE F'C=150 KG/CM2, CON UN T.M.A. DE 19 MM 3/4" REALIZARA EL CURADO POR MÉTODOS CONVENCIONALES (ASPERSIÓN, POR UN TIEMPO NO MENOR A SIETE DÍAS) EN UNA SEGUNDA ETAPA.
- LAS BANQUETAS SERÁN DE CONCRETO CON RESISTENCIA DE 150 KG/CM2 DE 10 CM. DE ESPESOR, CON RELLENO DE EXCAVACIONES PARA ALCANZAR NIVELES EN CAPAS DE 20 CM. DE ESPESOR, EL ACABADO ESTAMPADO.
- LA COMPACTACIÓN SE HARÁ CON PIZÓN METÁLICO DE 18 KG. DE PESO, CON UN MÍNIMO DE 15 GOLPES EN UN MISMO PUNTO A UNA ALTURA DE 0.30 M.
- LA HUMEDAD DEL TERRENO DEBERÁ SER ÓPTIMA PARA ALCANZAR UN GRADO DE COMPACTACIÓN EQUIVALENTE AL 90 % SEGÚN LA PRUEBA PROCTOR O SOPORTE STANDARD.
- EL ANCHO DE LA BANQUETA TENDRÁ UNA VARIABLE MÍNIMA DE 1.00 M, EXCEPTO DONDE EL H. AYUNTAMIENTO AUTORICE OTRA DIMENSIÓN.
- EL ACABADO DEBERÁ SER VALIDADO POR EL H. AYUNTAMIENTO PREVIA COLOCACIÓN DE ÉSTE.

DE ACUERDO AL REGLAMENTO DE LA LEY DE OBRA PÚBLICA DEL ESTADO DE CHIAPAS PUBLICADO EN EL PERIÓDICO OFICIAL NUMERO 379, DE FECHA 30 DE AGOSTO DE 2006, PUBLICACIÓN NUMERO 2858-A-2006 EN EL ARTICULO 14 QUE A LETRA DICE: LA VALIDACIÓN Y RESPONSIVA DE LA VIABILIDAD TÉCNICA DE LOS PROYECTOS ESTARÁ A CARGO DE QUIEN LO ELABORA, YA SEA EN EL CASO DE QUE LO REALICE LA DEPENDENCIA O ENTIDAD A TRAVÉS DE LOS SERVIDORES PUBLICOS ASIGNADOS PARA TAL EFECTO O CUANDO LO REALIZA UNA PERSONA EXTERNA EN VIRTUD DE UN CONTRATO.
TODA MODIFICACIÓN AL MISMO EN OBRA SERÁ A TRAVÉS DE CÉDULAS DE CAMBIO GENERADAS A SOLICITUD DE LA CONTRATISTA HACIA LA SUPERVISIÓN DANDO EL Vo.Bo. DE LA DIRECCIÓN DE PROYECTOS SIEMPRE Y CUANDO CUMPLA CON LA NORMATIVIDAD CORRESPONDIENTE.

ESTA VALIDACIÓN TIENE VIGENCIA EN LA ADMINISTRACIÓN DEL H. AYUNTAMIENTO DE BERRIOZÁBAL 2024 - 2030

SECRETARÍA DE INFRAESTRUCTURA
HUMANISMO QUE TRANSFORMA
GOBIERNO DE CHIAPAS
2024 - 2030
Vo.Bo.

VALIDADO

ARQ. VIOLETA AURORA GONZÁLEZ GERARDO
Directora de Proyectos
DIRECCIÓN DE PROYECTOS

ING. DAVID ALVARADO JIMENEZ
Jefe del Departamento de Cálculo Estructural e Instalaciones

SECRETARÍA DE INFRAESTRUCTURA

MTRA. ANAKAREN GÓMEZ ZUART
Secretaria de Infraestructura
ARQ. MARCO ANTONIO CONSTANTINO VERA
Subsecretario de Desarrollo Urbano y Proyectos
ARQ. VIOLETA AURORA GONZÁLEZ GERARDO
Directora de Proyectos
ING. DAVID ALVARADO JIMENEZ
Jefe del Departamento de Cálculo Estructural e Instalaciones

NOMBRE DEL PROYECTO:
PAVIMENTACIÓN DE LA CALLE 11A. SUR ENTRE CALLE CENTRAL Y 6A. PONIENTE DEL BARRIO GUADALUPE PONIENTE, EN LA CABECERA MUNICIPAL DE BERRIOZÁBAL (CONSTRUCCION)

LOCALIDAD	MUNICIPIO	REGIÓN
BERRIOZABAL	BERRIOZABAL, CHIAPAS	I METROPOLITANA

TITULO DEL PLANO: SEÑALIZACIÓN CAD 0+000 AL CAD 0+280

CLAVE DE PLANO: **PAV5**

OCTUBRE 2026	ESCALA: 1:500	ACOTACIÓN: EN METROS